

## **БАШНИ РАННЕСРЕДНЕВЕКОВОГО АЛБАНСКОГО ПЕРИОДА НА СЕВЕРО-ЗАПАДЕ АЗЕРБАЙДЖАНА**

Кавказская Албания занимает одно из весьма важных мест в истории государственности Азербайджана. В период раннего средневековья Албания строила новые оборонительные сооружения, крепости и башни для защиты северо-западного региона страны (Шеки–Камбисена) от нападений чужеземцев.

В результате археологических изысканий, проведенных в северо-западном регионе Азербайджана, мы вовлекли в научные исследования проходящую по этой территории часть Загатальского вала и близлежащие крепости, и оборонительные сооружения. Загатальский вал, в арабских источниках носящий имя «Саддаль-Лбин», также известен как вал Лпина [1, с.316–317; 6; с.10–11; 8; с.15–17]. Защитный вал был фактически возведен в стратегически-географической позиции между Лпиной и албанскими провинциями Шеки-Камбисена. Проведенные нами недавние исследования свидетельствуют о том, что вал пролегает на запад от Габалы в направлении районов Огуз-Шеки-Гах-Загатала-Балакен. Вал не ограничивается Балакенским районом, можно сказать, что он продолжается до территории районов Лагодехи и Кварели в Республике Грузия. Упомянутые территории охватывали северо-западную окраину Кавказской Албании. В раннем средневековье на этих исторически албанских землях жили гелы (современные ингилои), чилби (йхви-сахуры), сильвы, лпины, цоды (совдеи), гаргары и савиры, гунны, хазары [13, с.252].

В IV–VIII вв. албаны построили мощные оборонительные сооружения в соответствии с

географическим рельефом северо-западного Азербайджана, чтобы предотвратить нападения с севера, а также для защиты от нашествий с запада и юга (нападений арабов на последних этапах раннего средневековья).

**Крепость Теркеш.** Она расположена в восточной части Огузского района, в южной части трассы Огуз–Баку и одноименного селения, на западном берегу реки Турианчай. Крепость занимает стратегически выгодную позицию. Ее восточная часть окружена долиной реки Туреанчай, а северная, западная и южная стороны – глубокой впадиной, похожей на естественную канаву. Памятник состоит из двух частей – Большого Замка на севере и Малого Замка на юге (Рис. 1). Крепость Теркеш имеет крутой 50-метровый обрыв. Длина южной части составляет 130 м, а ширина – 55 м; северная часть имеет треугольную форму; ее длина составляет 225 м, а ширина – 115 м. Северный край крепости завершается полукругом шириной 60 м. Все стороны крепости Теркеш, особенно восточная часть, где протекает Турианчай, разрушились вследствие природных процессов [2; с.54–55; 3; с.11–12; 4; с.6–7; 5; с.54–55; 7; с.21–22; 9; с.58–59].

В результате археологических изысканий в Большом Замке были обнаружены 3 культурных слоя. Между слоями находится «немой» пласт. Верхний культурный слой толщиной 2,2 м относится к VI–VIII вв. Во время археологических изысканий в 2013–2015 гг. мы обнаружили там еще одну фундаментную стену,

выложенную из неотесанного речного камня и грязи (5; с. 54-55; 7; с.22] (Рис. 2).

В результате археологических исследований в Малом Замке был обнаружен культурный слой толщиной около 2 м, относящийся к V–VIII вв. В 2014 г., во время проведения научных изысканий в Малом Замке, мы отследили путь, ведущий от долины, расположенной на Туреанчайской стороне Малого Замка, внутрь к двум большим помещениям. Далее мы обнаружили продолжение этих дорог в западном и южном направлениях. Вероятно, секретная дорога, ведущая на запад, выходит к реке Синджан, а секретная дорога, ведущая на юг, проходит по правому берегу Туреанчая и выходит к Гарабулагу [5; с.54–55; 7; с.22].

Длина места расположения башни, обнаруженной нами в Большом Замке, составляет 18 м, а ширина – 13 м. Основываясь на материально-культурные образцы, полученные в ходе археологических раскопок в месте поселения Теркеш, можно сказать, что в III–VIII вв. Большой Замок, а в V–VIII вв. Малый Замок, укрепленные окружающими их крепостными стенами, периодически были одними из важных стратегических пунктов кавказских албанов [5; с.54-55; 7, с.22].

**Огузская крепость.** Памятник расположен на правом берегу реки Огуз на равнине Галасисик. Его территория находится в 1,5 км к востоку от Огузского районного центра. Первые исследования там были проведены в 1965 г. перед остатками разрушенной стены на восточной стороне башни №1 замка. Эта башня замка имеет форму квадрата размером 10x10 м. Ворота памятника расположены между двумя башнями на участке шириной 6 м. Внутри башни №1 было обнаружено прямоугольное помещение размером 3x3 м. Ширина каждой стороны башни прямоугольной формы составляет 10 м, толщина стен – 3,5 м, высота сохранившейся части – 2 м. Высота сохранившейся части башни №2 составляет около 3,5 м. Южная стена выложена прямой. На основании этого можно сказать, что башня №2 была построена в форме прямоугольника. В качестве строительного материала использовались полый камень и известковый раствор. Размеры полых камней составляют 40x24x18 см, 40x22x26 см [3; с.10-11; 5; с.53-54].

В результате археологических раскопок здесь были обнаружены два культурных слоя. Нижний слой находится под фундаментом и относится к III–IV вв. Интересно, что ни один из гончарных предметов не относится к периоду самого замка. Это позволяет утверждать, что за-



Рис. 1. Вид крепости Теркеш (Огуз)



Рис. 2. План расположения Замков в крепости Теркеш (Огуз) (Т.В.Алиев)



мок был построен на месте поселения, относящегося к культурному слою III–V вв. Найденные в верхнем культурном слое фрагменты глиняной посуды и прямоугольная форма башен дают основание утверждать, что Огузская крепость датируется V–VII вв. По нашему мнению, жизнь в крепости прекратилась во время арабских нападений раннего средневековья [3; с.10–11; 5; с.53–54].

**Галатап.** Памятник был построен на вершине холма недалеко от села Гаябашы, на левом берегу реки Алиджанчай. Диаметр основания круглой формы здесь составляет около 200 м. Его центральная часть осела по сравнению с краями примерно на 2–3 м. В результате археологических исследований были обнаружены остатки стены памятника. Руины стены полностью покрывают верхнюю часть холма. В качестве строительного материала использовались речной камень и известковый раствор. В ходе археологических наблюдений и изысканий, проведенных на территории Галатап в 2011–2013 гг., были обнаружены фрагменты глиняной посуды типа горшков и сковород, домашняя утварь, несколько толстостенных глиняных чашек с ангобированной поверхностью и ручек от глиняной посуды различной формы. На посуде вырезаны узоры на геометрические мотивы. Археологические материалы дают основание утверждать, что памятник относится к VII–VIII вв. [3; с.14; 5; с.55].



Рис. 3. Общий вид Хачмазской крепости Говургала (Огуз)

**Хачмазская Говургала.** Говургала расположена на севере села Хачмаз, на южном берегу горы Филфилли, на вершине Галадаг, на правом берегу реки Памбыгылай (Рис. 3). Чтобы укрепить защиту крепости, в окрестностях было прорыто 3 рва, два из которых расположены друг перед другом. Длина одного из параллельно вырытых рвов составляет 15 м, ширина – 8 м, глубина – 10 м. Длина вырытого перед этим рвом второго защитного рва составляет 100 м, ширина – 30 м, глубина – 20 м; между ними находится участок с плоской поверхностью шириной 7 м, длина которого достигает 15 м. Длина третьего рва составляет 50 м, ширина – 25 м, глубина – 15 м [3; с.14–15; 5; с.57; 9; с.15–19].

Вход в замок с севера через ворота между двумя башнями. Его ширина 1,5 м, высота сохранившейся части 3 м. Археологические раскопки, проведенные на месте ворот Хачмазской крепости Говургала, дают основание утверждать, что ворота крепости небольшие. Поскольку через них в замок могли бы войти только пешеход и всадник. Верхняя часть разрушена. Ширина стены башни на месте ворот со-

ставляет 1,5 м, а высота сохранившейся части – 3 м. Стены справа и слева от ворот прямые. Длина стены справа составляет 2,56 м, длина стены слева – 2,64 м, а ширина ворот – 1,6 м. Крепость состояла из 7 башен и снабжалась питьевой водой через специальный водопровод. Размеры круглых амбразур, обнаруженных в 1–4 ряду Хачмазской крепости Говургала, составляют 20–36 x 18–26 см, а диаметр – 23 см. Расстояние между ними составляет 0,5–13 м. Некоторые из круглых амбразур оштукатурены изнутри. Предполагается, что в крепости было 12 помещений. Помещения имеют прямоугольную форму, одно из них находится в полукруглой башне. В качестве строительных материалов в Говургала использовались скальный и речной камень, грязевой раствор, пластины размером 22–26 x 34–35 x 5–10 см, вытесанные из полого камня. Кроме того, на месте ворот встречались обломки обожженного кирпича размером 23x23x5 см. Проведенные исследования дают основание утверждать, что памятник относится к VII–XIII вв. [3; с.15; 5; с.58–59; 9; с.15–19].

**Кельдекская Говургала.** Крепость была построена в соответствии с рельефом на вершине Галагад на севере села Кельдек Шекинского района, на правом берегу реки Алиджанчай. Ширина нижней части стены Кельдекской крепости Говургала составляет 1 м, ширина верхней части – 0,8 м, а высота – до 15 м. Основные части крепостных стен на севере и юге заменяют крутые скалы с ровной поверхностью высотой 15 м и длиной до 20 м [5; с.59].

Здесь обнаружено 6 башен: 3 из них прямоугольные, и 3 полукруглые. Стороны квадратных башен составляют 5,5 м, а диаметр полукруглых башен – 3 м. Высота сохранившихся частей башен составляет 4,6–9 м, каждая башня имеет вход шириной 1 м и высотой до 1,5 м. Остатки обнаруженных внутри крепости квадратных или прямоугольных стен, высота которых достигает 2–3 м, дают основание предполагать наличие здесь жилых домов. Они были построены на возвышенностях и во

впадинах в соответствии с рельефом. Используемые здесь строительные материалы представляют собой скальный и речной камень, частично полый камень квадратной формы и известковый раствор. По нашему мнению, Кельдекская Говургала была одним из важнейших стратегических пунктов на берегу реки Алиджанчай в VI–XIII вв. [5; с. 59–60].

**«Место Крепости» в Керимли.** «Место Крепости» обнаружено в Керимли в 250 м к северу от озера Бюкшор. Крепость имеет 6 башен. Стены глиняные. Археологические исследования дают основание утверждать, что памятник относится к V–VIII вв. [5; с.61].

Девичья Башня расположена на возвышенности на правом берегу реки Алиджанчай. Этот берег, размываемый водой, образовал крутой склон высотой 50 м. Старая земляная дорога, проходящая по южному основанию возвышенности, пересекая реку, выходит к трассе Евлах–Шеки [5; с.63]. Верх возвышенности представляет собой равнину. Ее диаметр составляет 200 м. В центральной части этого участка находится впадина диаметром 20 м. Окрестность вокруг впадины напоминает земляной забор высотой 2 м. Во впадине находятся руины. Эти строительные развалины состоят из двух частей стены, выложенной из речного камня с грязевым раствором. На основании полученных материалов можно утверждать, что в VI–XIII вв. в башне существовала жизнь [5; с.63].

**Кюнгут.** Крепость, расположенная на правом берегу реки Алиджанчай, на юго-востоке села Баш Кюнгут в Шекинском районе, на вершине горы Килседаг, имела прямоугольную форму длиной 120 м и шириной 42 м. В результате археологических исследований здесь были обнаружены 2 культурных слоя. Верхний культурный слой толщиной 15 см датируется IX–XI вв., а нижний культурный слой толщиной 45 см относится к VII–VIII вв. Стены и башни на южной и западной сторонах крепости находятся в относительно хорошем состоянии. Толщина стен составляет 2,65 м, высота сохранившейся части – 2,5 м. Стены выложены из речного камня, скрепленного известковым рас-





Рис. 4. Вид башни № 1 крепости Зарна (Гах)




Рис. 5. Вид башни № 2 крепости Зарна (Гах)



Рис. 6. Вид части разрушенной стены крепости Зарна (Гах)

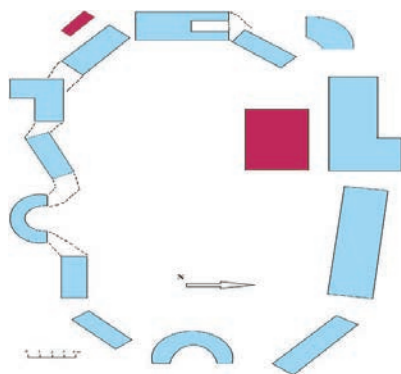


Рис. 7. План крепости Зарна (Гах)  
(Т. В. Алиев)

твором. Размер квадратных башен составляет 8х8 м. Главные ворота крепости находятся на юге, а вторые ворота – на северо-западе. Крепость была построена с квадратными амбразурами 40х40 см. Ширина стен башни, расположенной к западу от главных ворот крепости, составляет 2,65 м и включает в себе помещение квадратной формы. Ширина и длина помещения составляет 2,7 м. В стене башни имеется прямоугольный вход [5; с.56–57; 9; с.4–5].

**Зарна.** В исследовательский сезон 2018 г. Огуз–Гахская археологическая экспедиция проводила археологические изыскания в ранне-средневековой крепости – оборонительном сооружении, расположенном на высоте стратегического значения в условиях заросшего лесом горного рельефа на берегу реки Зарначай в селе Зарна Гахского района. В это время был разработан план и извлечены крепостные стены, охватывающие участок площадью 0,8 га. Археологические исследования и раскопки проводились в башнях крепостных стен и их сохранившихся частях. Проведенные нами научные исследования дают основание утверждать, что во времена раннего средневековья крепость являлась одной из важных стратегических точек Кавказской Албании [6; с. 23–24] (Рис. 4, 5, 6, 7).

**Крепость Джинли.** Крепость, расположенная в селе Илису Гахского района, имеет стратегическое значение как раннесредневековая крепость Агчай–Курмукачайского бассейна. Стратегическое значение крепости также четко показывают проведенные нами наблюдения. Археологические исследования и наблюдения дают основание утверждать, что с географической точки зрения местоположение крепости было выбрано идеально. Крепость была действующей во времена раннего средневековья и играла особую роль среди памятников Кавказской Албании типа оборонительных сооружений [6; с. 24–25] (Рис. 8, 9).

**Загатальский вал.** Большие стены Загатальского вала, одного из важнейших оборонительных сооружений Кавказской Албании, являются непосредственным продолжением Гильгильчайского вала. Точнее было бы условно назвать его **Великий Албанский вал**. Изученная крепость Пери Гала также располагалась именно на валу (Рис. 10). Загатальский вал блокировал угрозы с севера и северо-запада, проходя через Огузский, Шекинский, Гахский, Загатальский, Балакенский, Лагодехский и Кварельский районы [6; с.22; 8; с. 30–31; 10; с.12–14; 11; с.15–17].


**Крепость Хорнабуджи.** Крепость Хорнабуджи, расположенная в районе Деоплисцкаро Республики Грузия, недалеко от города Сигнахи в Алазанской долине, является одним из важных оборонительных сооружений Кавказской Албании. Нет точных сведений о том, где именно в III–IV вв. находился крупный населенный пункт Хорнабуджи. Принимая во внимание то, что крепость Хорнабуджи была построена в конце V в., мы можем предположить, что город уже в то время был крупным населенным пунктом. По нашему мнению, ранее город Хорнабуджи носил имя Камбисена (Рис. 11). Большой интерес

представляет дорога от равнины до крепости Хорнабуджи. Она проходит по территории, расположенной на плато Гомбори [Гамиберан-Габырры – Т. А.], в северном направлении. За входной дверью лестницы ведут наверх крепости Хорнабуджи, к монументальной части, расположенной на вершине горы. В сущности, дорога, ведущая к крепости, с легкостью вводила атакующего врага в заблуждение. Оборона башни была полностью организована военной тактикой, что было очень важно для раннего средневековья.


Таким образом, существование в раннем средневековье важных и величественных крепостей на землях Шеки-Камбисены, охватывающих северо-запад Азербайджана и в целом считающихся северо-западной частью Кавказской Албании, было подтверждено археологическими раскопками и полевыми исследованиями. В грузинских источниках область, известная как Херети [страна Герр – Т. А.] и занимающая северо-западную часть Кавказской Албании, во времена раннего средневековья охватывала территории Шеки-Камбисены [Мамедова, 2005, с.397]. В 886–1117 гг. восстановленное в этом регионе Албанское царство также создало основу для использования и ремонта этих укреплений в IX–XI вв. В результате некоторые крепости были дополнительно укреплены и функционировали вплоть до XII в.



*Рис. 8. Крепость Джинли (Гах)*



*Рис. 9. Вид части стен и входной двери в крепости Джинли (Гах)*



*Рис. 10. Пери Гала (Юхары Чардахлар, Загатала)*



*Рис. 11. Общий вид крепости Хорнабуджи*



## ЛИТЕРАТУРА

1. Axundova S.Ə. Qafqaz Albaniyasının müdafiə memarlığı / «Qafqaz Albaniyasının Azərbaycanın və Qafqazın tarixində yeri və rolu» Beynəlxalq elmi konfransın əsərləri. Bakı, 2012, s.316-321.
2. Əliyev T.V. Əlican və Türyançay hövzəsinin dağlıq və dağətəyi ərazilərinin IV–XIII əsr arxeoloji abidələri haqqında // AAE, Bakı, 2013, № 2, s.52-62.
3. Əliyev T.V. Əlican və Türyançay hövzəsinin tarixi-arxeoloji tədqiqi (IV–XIII əsrlər): Tarix üzrə fəlsəfə doktor. diss. avtoref. Bakı, 2014, 22 s.
4. Əliyev T.V. Oğuz arxeoloji ekspedisiyasının 2016-cı ildə apardığı arxeoloji tədqiqat işlərinin hesabatı. Bakı, 2016, 37 s.
5. Əliyev T.V. Oğuz və ətraf ərazilər orta əsrlərdə (tarixi-arxeoloji tədqiqat). Bakı, 2017, 350 s.
6. Əliyev T.V. Oğuz–Qax arxeoloji ekspedisiyasının 2018-ci ildə apardığı arxeoloji tədqiqat işlərinin hesabatı. Bakı, 2018, 400 s.
7. Əliyev T.V., Məmmədzadə H.A. Oğuz arxeoloji ekspedisiyasının Oğuz rayonu ərazisində 2015-ci ildə apardığı arxeoloji kəşfiyyat və çöl-tədqiqat işlərinin hesabatı: AMEA AEİ EAF, № 554, 57 s.
8. Əliyeva R.Ş. Zaqatalanın tarixi-memarlıq irsi. Bakı, 2012, 126 s.
9. Qədirov F.V. Tərkəşdə arxeoloji kəşfiyyat qazıntılarının ilk nəticələri // Azərb. SSR EA Xəbərləri, TFHS, 1974, № 4, s.57–69.
10. Məmmədov A.M., Əliyev T.V., Rəcəbov M.İ. Qax-Balakən arxeoloji ekspedisiyasının 2015-ci ildə apardığı arxeoloji qazıntı və çöl-tədqiqat işlərinin hesabatı: AMEA AEİ EAF, № 557, 23 s.
11. Məmmədov A.M., Əliyev T.V., Rəcəbov M.İ. Qax-Balakən arxeoloji ekspedisiyasının 2016-cı ildə apardığı arxeoloji qazıntı və çöl-tədqiqat işlərinin hesabatı: AMEA AEİ EAF, № 568, 20 s.
12. Гадиров Ф. В. Северные оборонительные сооружения Азербайджана (на основе памятников бывшего Кабалинского магала VI–XIX вв.): Автореф. дисс. канд. ист. наук. Баку, 1969, 23 с.
13. Мамедова Ф. Кавказская Албания и албаны. Баку, 2005, 800 с.