НОВЫЕ АРХЕОЛОГИЧЕСКИЕ ОТКРЫТИЕ В ХАЧМАССКОМ РАЙОНЕ В 2021 Г.

Аббас Сеидов
Деюш Мусаев

Целью хачмасской археологической экспедиций в 2021 г. было продолжить раскопки поселения Гасангала в с. Гасангала и провести археологическую разведку района.

В результате археологических раскопок удалось установить точную стратиграфию поселения которая состоит из трех слоёв:

1. Средневековый – IX – XIII вв.
2. Античный I – IIвв, где впервые обнаружена керамика Сарматской культуры.
3. Эпоха ранней бронзы.

Археологическая разведка дала великолепные результаты: были обнаружены три поселения средних веков и одна – город – поселения и старое кладбище.

1- е поселение ШоллярIплощадью 1 га. высотой 6 - 7 м.
2- е поселение ШоллярIIплощадью 1 га. высотой 1.5 – 2 м.
3- е поселение ШоллярIII – самое большое состоящее из трех холмов площадью 6 -7 га.
4- е поселение Айхантепе – городище с остатками оборонительных стен.

XAÇMAZ RAYONU ƏRAZİSİNDƏ 2021-Cİ ILDƏ YENİ ARXEOLOJİ TAPİNTİLAR

Abbas Seyidov
Döyüş Musayev

2021-ci ildə Xaçmaz arxeoloji ekspedisiyası Həsənqala kəndi yaxınlığında yerləşən eyni adlı yaşayış yerində arxeoloji tədqiqat işlərini davam etdirmişdir.

Arxeoloji tədqiqat işləri zamanı abidənin dəqiq stratiqrafiyası əsasında üc arxeoloji təbəqə müəyyən etmək mümkün olmuşdur.

1. Orta əsrlər (IX-XIII əsrlər).
2. Antik (I-II əsrlər). Buradan ilk dəfə Sarmat mədəniyyətinə aid saxsı nümunələri aşkar edilmişdir.

3. Erkən tunc dövrü.

Arxeoloji kəşfiyyat işləri zamanı orta əsrlər dövrünə aid üç yaşayış yeri, şəhər və məzarlıq aşkar edildi.

1) I Şollar yaşayış yeri. Ərazisi 1 ha. Təpənin hündürlüyü 6-7 m.
2) II Şollar yaşayış yeri. Ərazisi 1 ha. hündürlüyü 1,5-2 m.
3) Ərazisi üç təpədən ibarət,ən böyük, 6-7 ha sahəsi olan III Şollar yaşayış yeri.
4) Ayxantəpə yaşayış yeri - Müdafiə istehkamlarının qalıqları olan şəhərgah.

NEW ARCHEOLOGICAL FINDS IN KHACHMAZ REGION IN 2021

Abbas Seyidov
DoyushMusayev

In 2021, the Khachmaz archeological expedition continued archeological research at the Hasangala settlement near the village of Hasangala.

During archeological research, it was possible to identify three archeological layers on the basis of accurate stratigraphy of the monument.

The Middle Ages (IX-XIII centuries)

Ancient period (I-II centuries) pottery samples of Sarmatian culture were first found here.

Early Bronze Age.

Archaeological excavations have yielded great results: three medieval settlements, remains of a city and a cemetery have been discovered.

I Sholar settlement. Area 1 ha. Height 6-7 m.

II Shollar settlement. Area 1 ha. Height 1.5-2 m.

III Shollar settlement. The largest of the three. The area consists of three hills, üith a total area of 6-7 hectares.

Aykhantepe settlement - a town with the remains of defensive fortifications.

Территория Хачмасского района исторически всегда привлекал в разное время многих исследователей.

Это в первую очередь связанно с его географическим и стратегическим расположением. По этому региону проходили один их важнейших путей, который связывал Северный и Южный Азербайджан с Северным Кавказом и Южно-русскими степями.

Очень благоприятные природные условия – плодородные земли, водные, лесные богатства. Строительный материал способствовали возникновению здесь многочисленных поселений в древний период.

Начиная с античных времен, а затем в период средневековья, нового и новейшего периодов этот регион неоднократно изучали археологи, этнографы, лингвисты истории, архитекторы разных стран.

Начиная с 70-х годов XXвека этот регион стал объектом интенсивного изучения археологов Азербайджана. Была создана специальная археологическая экспедиция «Свод археологических памятников Северо – Восточного Азербайджана» под руководством известного археолога доктора исторических наук, профессора Дж.А. Халилова, которая исследовала Северо – Восточный Азербайджан в течении пяти лет.

В 2002 г. была организована совместная археологическая экспедиция Азербайджан – Дагестан – США. (АДА) которая вновь обследовала ранее известные памятники эпохи ранней бронзы, был собран подъемный материал, а также провела раскопки на поселении Серкертепе.

С 1983 г. начались масштабные раскопки на поселении Серкертепе (более 1 тыс. кв.м) которые дали просто уникальный археологический материал, который позволял характеризовал все стороны жизни племен в периодIV–IIIтыс. до н.э., а самый нижний слой выявил керамику Vтыс. до н.э.[1]

Все вышеизложенные данные свидетельствует о необходимости и важности исследования памятников Хачмасского района.

Целью хачмасскойархеологической экспедиции были раскопки поселения в 2021 г. Гасангала и археологическая разведка района.

В процессе раскопок поселение Гасангала удалось установить стратиграфию памятника, который состоит из трех археологических периодов. Первый верхний слой, мощностью 1.4 – 1.5 м. относится к средневековому периоду IX – XIIIвв. Большая часть материала это фрагменты керамики розового цвета, а также глазурованные фрагменты блюд.

Второй слой – это период античности 1 в.н.э. мощностью около 0,5 м. Новым открытием этого года является керамика сарматского периода– это предмет виртуального предназначения курильница орнаментированная насечками на широком венчике и шишкообразным выступом в середине сосуда.

Третий слой на поселении Гасангала относится к эпохе ранней бронзы, он начинается с глубины двух метров здесь обнаружена керамика характерна для Северо – Восточного Азербайджана керамика с внутренним бортиком фрагменты вазы, блюда, чаши –розового, серого и черного цветов большая часть археологического материала схожа со многими памятниками АзербайджанаIV–IIIтыс. до н.э.[2]

Второй целью, экспедиции была археологическая разведка Хачмасского района, которая дала неожиданно великолепный результат. В районе известного села Шоллар было выявлено четыре новых памятника.

В археологической разведке самое активное участие принимали – доктор исторических наук, профессор Аббас Сеидов, доктор философии по истории Деюш Мусаев, доктор философии по историиГахраманАгаев, житель Худата Октай Мамедов и два представителя «охраны памятников Хачмасского района» Улькяр Юсифова и АфетВелиханова.

Памятники были обнаружены на северо– западе окраине г. Худат, к западу от села Шоллар.

Первый памятник ШолларIрасположен в частном саду, вытянут с востока на запад. Этот холм имеет высоту 6-8 м., склоны крутые, поверхность ровная. Площадь поверхности 1 га.Подъемный материал характеризует этот памятник IX – XIII вв. и III тыс. до н.э.

Рядом с этим располагается другой плоский холм высотой 1.5 м-2.5 м. площадью 1 га. Подъемный материал характеризует это поселение средними векамиIX – XIIIвв.Здесь же находится старинное мусульманское кладбище с надгробными камнями с арабской графикоймы прочиталиэти надписи и датировали ихXIXи начало XXвв.

К западу от этих двух холмов находятся два огромных поселения. Поселение ШолларIII состоит из трех крупных холмов общей площадью примерно 6-7 га, высотой 2-3 м. Видимо данное поселение в средние века было одним из ведущих населенных пунктов этого региона.

Материал собранный с поверхности и с разрезов датирует этот памятникIX–XIIIвв.

Одним из интереснейших памятником обнаруженным хачмасской экспедицией в 2021 г. является город – поселение Айхан тепе, расположенный к западу от поселенияШолларIII. Площадь холма примерно 4 га. Высота памятника 5 – 7 м. склоны крутые – примерно 35 – 40 градусов, а северной стороны отвесные.

Памятник имеет форму чаши, это связанно с тем, что по краю памятника сохранились остатки стен, которые со времен разрушились. В результате визуального наблюдения удалось обнаружить несколько жженых кирпичей, которыми строили оборонительные стены, размеры кирпичей 40x20x7 см.

С северной стороны памятника сохранился вырытый ров, здесь «стена» имеет крутой склон. Из подъемного материала интерес вызывают монеты осударства Атабеков на которых по арабский написано «Мохаммед Джахан Пехлеван 1175 - 1186»

Подъемная керамика представлена плоскодонной чашей розового цвета, фрагменты керамики IX–XIII вв. иIII тыс. до н.э. Керамика

относящаяся к эпохе Кура – Араксской культуре имеет схожие черты в Дагестане [3]Нахчеване [2]Бабадервише [4]. Расположение всех этих памятников недалеко друг от друга может свидетельствовать об очень интенсивной жизни этого региона и что здесь проходили одни из важнейших торговых путей. И еще одно немаловажное значение – этот регион имел большое военно- стратегическое положение, он прикрывал северные ворота древнего Азербайджана от вторжение иноземных завоевателей.

Надеемся что будущие археологические раскопки этих памятников дадут нам возможность более точно узнать историю этого региона и событий происходивших в этот исторический период.
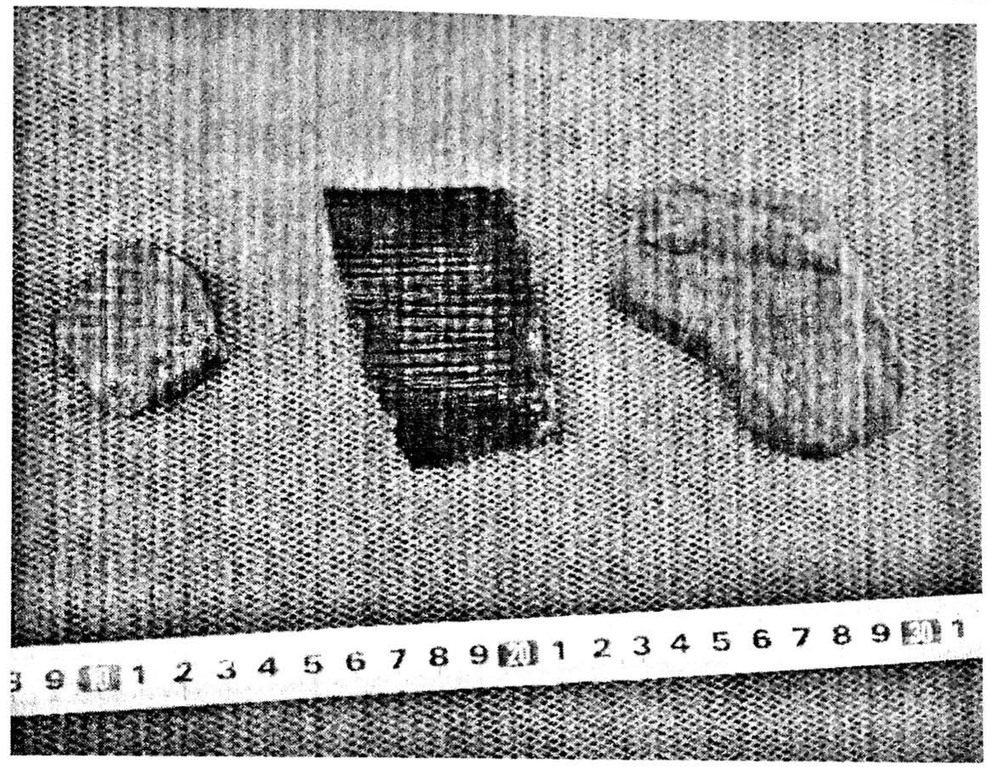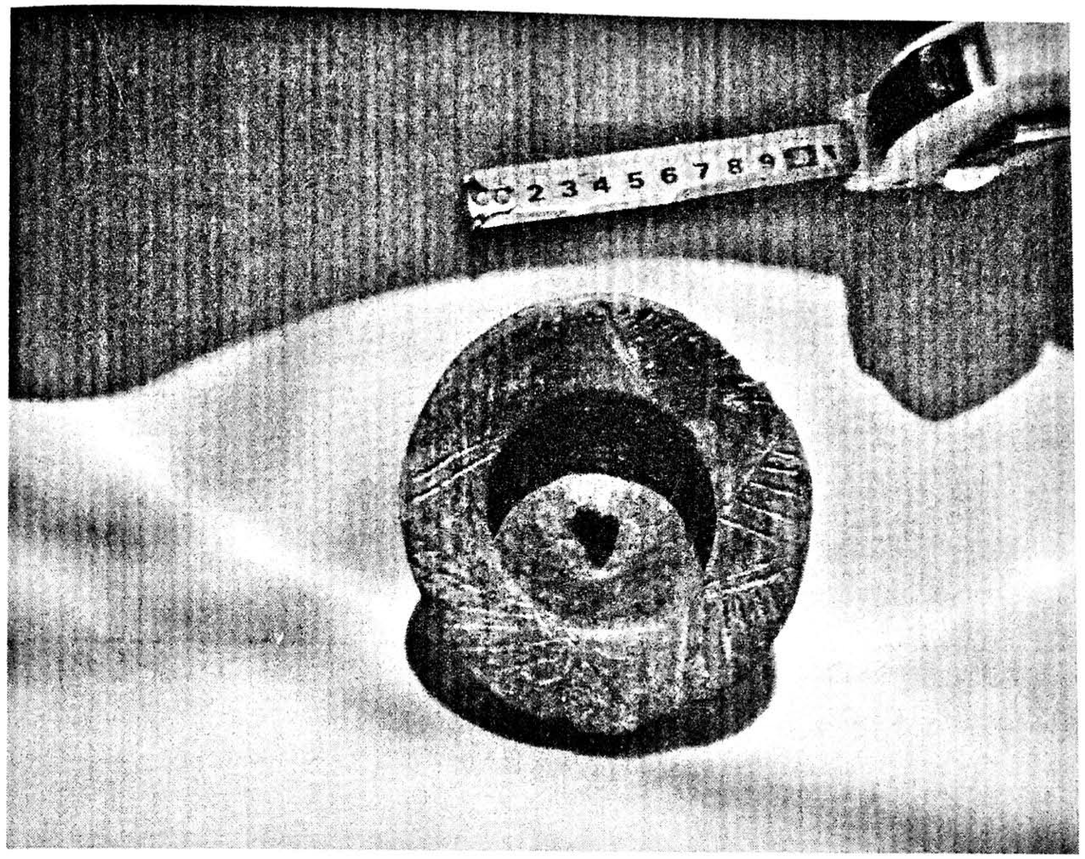
1. Мусаев Деюш. Серкертепе– поселение эпохи ранней бронзы Нафта – Пресс. Б.2006 г.
2. Сеидов Аббас. Памятники Кура – Араксской культуры Нахичевани. Баку. Билик 1993 г.
3. Мунчаев Р.М. Кавказ на заре бронзового века. М. Наука 1975 г.
4. Исмаилов Г.С. Археологические исследования Древнего поселения Баба – Дервиш. Баку. Элм 1977 г.