

UOT 94 (479.24)




XVIII ƏSR RUS MƏNBƏLƏRİ AZƏRBAYCAN MEMARLIĞI HAQQINDA

Zəhra İslamova
Bakı Dövlət Universitetinin doktorantı
e-mail: ayxan.islamli@gmail.com

Açar sözlər: XVIII əsr, Azərbaycan, Bakı, Dərbənd, Şamaxı

1. ...
2. ...
3. ...
4. ...
5. ...
6. ...
7. ...
8. ...
9. ...
10. ...
11. ...
12. ...
13. ...
14. ...
15. ...

Urbis Backus ياکو



518041
XVIII əsrin ortalarında xanlıqların yaranması Şamaxı, Şəki, Şuşa, Quba, Bakı, Naxçıvan və s. kimi ayrı-ayrı siyasi, iqtisadi və mədəni mərkəzlərin formalaşmasına gətirib çıxardı. Azərbaycan şəhərləri siyasi, iqtisadi, sənətkarlıq və ticarət mərkəzləri olmaqla yanaşı, həm də ölkənin mühüm mədəniyyət ocaqları idi. Xanların hər biri xanlığın mərkəz şəhərinin möhtəşəmliyi üçün çalışır, buna görə xan sarayları, divanxana və digər ictimai binalar inşa etdirməklə öz üstünlüklərini nümayiş etdirmək istəyirdilər. Ümumiyyətlə, Azərbaycanda orta əsrlərdən şəhərsalmada məscid, türbə, hamam, karvansara tikintisi inkişaf etmişdi.

Mədəniyyət, xüsusilə memarlıq ənənələri haqqında məlumatları XVIII əsrdə Azərbaycanda olan diplomatik missiya nümayəndələrinin, səyyahların və tacirlərin qeydlərində izləmək mümkündür. Bu qeydlər əsasında Azərbaycan tarixinin və memarlığının öyrənilməsi xüsusi əhəmiyyətə malikdir. Xarici dövlətlərin nümayəndələri Azərbaycanın ayrı-ayrı bölgələrindən bəhs edərkən, onlar üçün böyük maraq kəsb edən memarlıq nümunələrini də təsvir edir və öz heyranlıqlarını gizlətmirdilər. Dağılmış abidələrimiz isə onlarda təəssüf hissi doğururdu.

Orta əsrlərdə Şərqi digər şəhərlərinə xas olan xüsusiyyətlər Azərbaycan şəhərləri üçün də səciyyəvi idi. Dövrün mürəkkəb siyasi vəziyyətini nəzərə alan xanlar öz ərazilərinin müdafiəsinə daha çox diqqət yetirirdilər. Əksər hallarda müdafiə xətti ikiqat divar və xəndəkdən ibarət olurdu. Bu zaman ərazinin təbii-coğrafi mövqeyinin bütün cəhətləri nəzərə alınır. 1796-cı ildə rus qoşunlarının Azərbaycana yürüşünün iştirakçısı olmuş V.Bakunina yazırdı: "Dərbənd qala divarları İrana (Azərbaycana - Z.I.) giriş olaraq təbiətin özü tərəfindən möhkəmlənmişdir və onu "Dəmirqapı" adlandırırlar. Qala dənizin sahilində çətin keçidləri olan sıldırım qaya üzərində tikilmişdir. Şəhərin bir hissəsi dağda, digər hissəsi isə qumlu sahilə yerləşir. Şəhər hər iki tərəfdən bir ucu dağlara söykənən, digər ucu dənizə qədər uzanan divarlarla əhatə olunmuşdur. Həmin qala divarlarının bərabərində ikinci bir qala divarı da ucaldılmışdır ki, həmin qala divarları şəhəri "Dübari" adlanan aşağı - məskunsuz hissədən ayırır. Üçbucaq şəklində tikilmiş Narınqala "Dərbənd" adlandırılan orta hissədən doqquz müdafiə bürçü olan divarla ayrılmalıdır (12, c.435). F.Simonoviç "Dənizə doğru olan "Dübari" adlı boş ərazidə I Proyt tərəfindən tikilmiş Urus-kala (rus qalası-Z.I.) yerləşir" - deyər qeyd edir (9, c.144). Mənbələrin məlumatlarına əsasən, coğrafi şərait

nəzərə alınmaqla müdafiə divarlarının tikilməsinin bariz nümunəsi ilə tanış oluruq. Şəhərin ikiqat müdafiə divarı ilə əhatə olunmasını İ.Gerber də təsdiq edir. Müəllif yazır: "Dağlar və dəniz arasında tikilən bu şəhəri hansı yolla isə yandan keçmək və ya ötmək mümkün deyil; burada yol yalnız şəhərdən keçir" (9, c.85). Dağların keçilməzliyini nəzərə alaraq şəhər elə yerdə salınmışdır ki, o istənilən hücum zamanı özünü müdafiə edə bilərdi.

Dərbəndin Xəzər sahillərindəki sıldırım qayaları şəhəri dəniz tərəfdən müdafiə edirdi. Dərbəndin liman hissəsinə keçid zəncirlənir və dənizdən giriş bağlanırdı. Qərbdən və şərqdən təbii şəkildə qorunan şəhərin digər iki hissəsinə sadlər çəkilmişdi. P.Q. Butkov Dərbənd divar sədlərinin təsvirini vermişdir: "Qala divarları qəsr və qüllələri ilə birləşdirilmiş kəsmə daşlardan 5-8 sajen hündürlüyündə, 1-2 sajen qalınlığında tikilmişdir. Qalanın təhlükəsizliyini təmin etmək üçün divarda çuxntlar vardı. Dübəri tərəfdən isə su dolu xəndəklər qazılmışdı (9, c.202). Qala divarlarının hündürlüyü və qalınlığı şəhərin keçilməzliyini təmin edirdi. V.Bakunina rusların Dərbəndə hücumu haqqında "Dübərinin divarları qalın və hündürdür, rus hərbi hissələri bu divarı necə aşmaq niyyətindədirlər?" yazırdı (12, c.439). Şəhərə ancaq darvazalar vasitəsilə giriş vardı, düşmən hücumu zamanı şəhər darvazaları bağlanırdı, açarlar isə şəhər naibinə verildirdi. Açarların təhvil verilməsi şəhərin təslim

Rəsm: I Pyotr Dərbəndin "Qırılacaq qapısı" önündə



olması anlamına gəlirdi. A.Araratskinin qeydlərində yazır ki, Dərbənd şəhəri təslim edildikdən sonra danışıqlar zamanı ilk şərt "qalanın açarlarının təslim edilməsi, ordunun qaladan çıxarılması və xanın rus düşərgəsinə gəlişi" olmuşdu (8, c.126).

Dərbənd şəhərinin quruluşu haqqında digər rus hərbiçiləri İ.Gerberin və F.Soymonovun qeydlərində də oxşar məlumatlar vardır: "Dərbənd yuxarı, iki hissədən ibarət olan orta və danızkənar olmaqla 4 hissəyə bölünüb ki, bunlar da bir-birindən divarla ayrılır. Yuxarı hissədə sultanın evi, həm də rus qarnizonu yerləşir, digər iki hissədə naib və yerli əhali yaşayırdı. Burada çoxlu məscid və ticarət üçün karvansaralar vardı. Dənizkənar hissədə, vaxtilə yunanlar və digər xristianlar yaşasalar da, sonradan qovulmuşdular, indi orada heç kim yaşamır (2, c.37). XIX əsrin böyük müfəkkiri A.A.Bakixanov da bu məlumatları təsdiqləyir. Tarixçi yazır ki, "Dərbənd qalası ruslar tərəfindən alınarkən Narınqala tutulmuş, buradakı əhali qovulmuş, "padşah özü orada yerləşmişdi, şəhərin digər iki hissəsində naib və digər yüksək rütbəli şəxslərin evləri, karvansaralar və s. yerləşirdi. Dəniz kənarında yerləşən "Dübəri" adlı dördüncü hissədə isə əhali məskunlaşmayıb. İmperatorun əmri ilə burada iki kazarma və sursat anbarı tikilmişdir" (4, s.129; 1, s.98). F.Simonoviç "Dərbənd şəhəri oranın xanlarının yerləşdiyi qaladı"- deyər qeyd edir (9, c.144). P.Q. Butkov isə Dərbəndin 3 hissədən ibarət olduğunu yazır: "Birinci yuxarı hissədir ki, "Narınqala" adlanır, ikinci hissədə əhali məskunlaşmışdır və "Dərbənd" adlanır, sonuncu yer heç kim yaşamadıqı "Dübəri" adlı hissədir ki, əhali burada öz heyvanlarını saxlayır... Narınqalada 2 xan sarayı mövcuddur. Bu sarayların xarici görünüşünün nəzərəçarpan olması da, daxili divarlarının döyüş, ov və məhəbbət səhnələri ilə məharətlə və "canlı boyalarla" bəzədilib. Ev elə yerdə yerləşir ki, bütün şəhər və ətraflar tam görünür, sarayın daxilində birsütunlu məscid vardır ki, əhalinin dediyinə görə, o İsgəndər tərəfindən ucaldılıb. "Dərbənd" adlanan hissədə çöl daşlarından tikilmiş ikimərtəbəli 2 xan evi, Əli və Ömər tərəftli 15 məscid, 1 erməni kilsəsi, 6 karvansara, 500 dükən, 1 sikkəxana, 30 ipək parça və 115 kağız emalatxanası, 2096 fars və 93 erməni evi var. Dərbəndin üçüncü boş hissəsində heç kim yaşamır, dəniz sahilində yerləşən yeganə binada 1775-ci ildə general-porutçik Medemin yaşamışdır (9, c.202). Şəhərdə adı çəkilən binaların sayı çoxluğu və müxtəlifliyi onun ərazi baxımından böyüklüyünün göstəricisi hesab edilir.

1796-cı ildə rus qoşunlarının Azərbaycana yürüşünün iştirakçısı olmuş V.Bakunina yazırdı ki, "şəhərin "Narınqala" adlanan ən hündür hissəsində Şeyxəli xanın atası Fətəli xan tərəfindən tikilmiş xan sarayı yerləşir. Özü orada olmasam da, deyilənlərə görə, ora çox gözəldir, geniş otaq və eyvanlar freskalarla bəzədilmişdir" (12, c.443). "Narınqala" adlı hissədə xana məxsus ikimərtəbəli iki ev, ictimai binalar, məscid, karvansara və zərxbəxana yerləşirdi. F.Simonoviç "Narınqala" qala adlanmasına baxmayaraq əsl şəhərdi" - deyər qeyd edir (9, c.144). Xan və əyan evlərinin divarlarının müxtəlif mövzulu təsvirlərlə bəzədilməsi Azərbaycandakı xan saraylarının spesifik xüsusiyyətləridir. Eyni tendensiyanı Şəki Xan Sarayında, İravan xanlarının sarayında, Bakixanovların evində, Dərbənd Xan Sarayında izləmək mümkündür.

V.Bakunina yazırdı: "Dərbəndin küçələri dar olsa da, buradakı evlər hündürdür. Onların divarları isə qalın və yonulmuş daşlardan; kiçik pəncərələrinin barmaqıqları vardır. Baş məscidin qarşısında gözəl, təmiz və geniş dördkünc meydan var. Buradakı evlər düz xətt boyunca tikiliblər. Meydanın bir tərəfindəki küçə nisbətən hündür olduğundan, eyvan təəssüratı bağışlayır, bu küçəyə yonulmuş ikitərəfli pilləkənlər qalxırlar. Pilləkənlərin arasında təmiz və şaffaf bulaq suyu axaraq yonulmuş daş hovuzla dolur" (12, c.442). Dərbənd şəhərinin daxili gözəlliyi, meydança, hovuz və digər binaların tikintisində o dövr üçün müasir texnologiyalardan istifadə edilməsi Azərbaycan memarlarının sərəstəsinin, yüksək peşakarlığının göstəricisidir. Şəhərin daxili quruluşu böyük maraq kəşb edir. Meydanın mərkəzində hovuzun olması, ətraf tikililərin və küçələrin bu meydançaya uyğunlaşdırılması şəhərin memarlıq üslubunun dəqiqliyinə daləət edir, şəhər ustalarından böyük məharət və zövq tələb edirdi.

ЮЗЬИЯ ГЕОГРАФИЧЕСКАЯ
И
ИСТОРИЧЕСКАЯ ИЗВѢСТІЯ
О
КАВКАЗѢ,
СОБРАННЫЯ И ПОПОЛНЕННЫЯ
СЕМЕНОМЪ БРОНЕВСКИМЪ.
МОСКВА.
Въ Типографіи С. Смирнова
1823.

С.И.АВУТОВА Г.И.АВУТОВА
 Личный архивный фонд, Института Ака-
 демика Баку, Академического Государственного
 Волжского Университетского Общества и
 ПУТЕШЕСТВИЕ
 ПО РОССИИ
 1844
 ВЕСЕЛОВАНИИ УСТАВЪ ПАРТІИ ВОСТА-
 ПЕРЕНАГО СЪ ДВЕНЦАГО.

Улица, Харьков.
 Путешествіе иль Спутникъ Петербурга до
 Черкасскаго Галицкаго города Алексѣя
 Ковалова въ 1768 и 1769 годахъ.
 ВЪ САНКТУПЕТЕРБУРГѢ
 при Императорск. Академіи Наукъ
 1771 года.



Въ Санктпетербургѣ
 при Императорск. Академіи Наукъ
 1771 года.

Въ Санктпетербургѣ
 при Императорск. Академіи Наукъ
 1771 года.

Въ Санктпетербургѣ
 при Императорск. Академіи Наукъ
 1771 года.

Въ Санктпетербургѣ
 при Императорск. Академіи Наукъ
 1771 года.

Въ Санктпетербургѣ
 при Императорск. Академіи Наукъ
 1771 года.

Въ Санктпетербургѣ
 при Императорск. Академіи Наукъ
 1771 года.


Bakını memarlıq baxımından ən çox tədqiq edilmiş şəhər hesab etmək olar. Bakı-
 da Xan sarayı, məscidlər və Suraxanıda hind Atəşgahı vardır. Bu abidələrin hər biri
 diqqətləyiqdir. Bakı şəhərinin 1723-1726-cı illərdə rus qoşunlarının Azərbaycana yü-
 rüşü zamanı tərtib olunmuş planları XVIII əsr şəhər tikillilərinin aydın mənzərəsinə
 yarıdır. O zaman Bakı qalasının 5 darvazası var idi: onlardan üçü dənizə, ikisi "Şah
 Abbas" (Şamaxı) və Salyan darvazaları isə qurtuya çuxrdu. Qurtuya çuxan darvazalar
 haqqında danışarkən onu qeyd etmək lazımdır ki, şəhərdə Salyan darvazalarından
 başlayaraq Şamaxı darvazalarına qədər qala divarları ilə uzanan baş küçə vardır. İc-
 timai binalar, ticarət mərkəzləri, məscidlər bu küçədə yerləşirdi. Qala divarlarından
 kənarıda bir sıra binalar (məscidlər, ikimörtəbli ev, qubbəvəri bürc və s.) var idi (3,
 c.42). V.Zubovun məlumatında qeyd olunur ki, burda "Xan evi və Dərbənddəki
 evlərə oxsar tikililər vardır, lakin daha yaxşı tikililərlər. Binalardan ən hündürü xüsusi
 tikinti quruluşuna, möhkəmliyinə və qədimliyinə görə seçilən Qız qalasıdır. Şəhərin
 üç darvazası var: Salyan, Dərbənd və Sahil qapıları" (11, c.26).

Bakıda İçərişəhər qala divarları daxilində, Şamaxı darvazası yaxınlığında əzəmətli
 saray kompleksi olmuş və dövrümüzədək qəlib çatmışdır. Bu kompleks sonuncu Bakı
 xanı Hüseynqulu xanın sarayından, Əbdürrəhim bəy və Mehdiqulu bəyin evindən
 ibarət olmuşdur. Təsədüfi deyil ki, saray "Xan və iki qaçmış bəyin sarayı" adlandırılır.
 1782-ci ildə Bakı limanında olan rus eskadrası tərəfindən tərtib edilən Bakının planın-
 da bu saray qaladan kənarıda - Şamaxı darvazası yaxınlığında "xanın yay evi" kimi
 qeyd olunmuşdu. Bu kompleks yeddi qapalı həyatın ətrafında düzülmiş yüzdən çox
 otaqdan ibarət imiş. Saray bütöv xan ailəsinə aid olub. Akademik S.Q.Melin Bakıda
 Məlik Məhəmməd xanın evini təsvir edərk yazır: "Hal-hazırda təmir olunan, gözəl
 bağı olan dəniz kənarındaki Xan evi digər tikililərdən kənarıda yerləşir. İndi sax
 şimal-qərbdə, şəhərin o biri başında dənizin yanında Şərqi Avropa üslublu yeni Xan
 evinin əsasını qoyub. Mən burada olarkən xan iki xanımı ilə orada yaşayırdı" (7, c.81).
 Məlumatdan aydın olur ki, Rusiya tərəfindən daimi təhlükə gözlənilməsinə baxmayar-
 raq, şəhərin abadlaşdırılması və yeni tikililərin inşa edilməsi dayanandırılmamışdır.
 1772-1783-cü illərdə hakimiyyətdə olan Məhəmməd Məlik xanın dövründə şəhərdə
 bərpa işləri aparılmışdır. XVIII əsrin əvvəllərində Bakı ətrafında iki qala divanı və
 xəndəklər vardı.

XVIII əsrin 80-ci illərində ingilis səyyahı C.Forsterin yazdığına görə, Bakının xarici
 divanı bu dövrdə dağıdılmışdı. "Şərq tərəfindən Bakının ikiqat hasarı var. Lakin xari-
 ci divar hazırda dəniz ləpələrinin təsirdən sökülür"(13, c.5). Xəzər dənizinin suyu
 kifayət qədər duzlidir. Bu səbəbdən divar həqiqətən aşılana bilər, lakin sökülməsi
 inandırıcı deyil. XVIII əsrin 90-cı illərində Bakıda olan M.Biberşteyn yazırdı: "Bakı
 böyük şəhər deyil... divarla əhatə olunmuş digər şəhərlərdən ikiqat hasarları ilə
 fərqlənir. İçəri divar xarici divardan hündürdür. Xarici divarın ətrafında quru xəndək
 var"(5, c.15). F.Soymonov Bakı şəhəri haqqında yazarkən şəhərin ağ daşdan üç sıra
 divarla əhatə olduğunu qeyd edir. Çöl divarın hündürlüyü bir, orta divarın hün-
 dürlüyü iki, içəri divarın hündürlüyü üç səjen (3 arşın və ya 2,134 m.-ə bərabər uzun-
 luq ölçüsü) idi (2, c.105). F.Soymonovun bu məlumatı V.Zubovun "Bakı ayrı-ayrı
 yerlərdə qüllələri olan üç sıra daş divarla əhatə olunur ki, Dərbənd qala sadiələrindən
 daha möhkəm və nizamlıdır" qeydi ilə uyğun gəlir (11, c.26).

Bakıda yerləşən daha bir abidə Suraxanıdakı Atəşgahdır. Ümumilikdə, Azərbaycan
 ərazisində yerləşən dini tikililərin öyrənilməsi bu dövrün tarixinin araşdırılmasında
 xüsusi əhəmiyyətə malikdir. Mənbələrin məlumatlarına əsasən, tikili XVII əsrdə hind
 zəvvarları tərəfindən kiçik daxma olaraq yaradıldı da, sonradan genişləndirilmişdir.
 Lakin S.Bronevskinin buranın Şah Abbas (1587-1629) dövründə daimi yaşayış yeri
 olması haqqında məlumatı Atəşgahın tarixini daha qədimləşdirir. Artemi Araratski-
 ki "Avşaran" adlı adamın qarşısında yerləşən "yanar torpaq" barədə məlumat verir.
 "Qədimdə atəşpərəstlər tərəfindən qala divarlarının arasında otaqların tikildiyini, tor-
 pağın üst qatının tez alovlandığını və söndürmək üçün onun üzərinə qum tökməyin
 kifayət" olduğunu yazır (8, c.149).

Bəhs olunan dövrdə Azərbaycan xanlıqları sırasında xüsusi mövqeyə malik olan
 Quba xanlığının memarlıq abidələri haqqında çox az və təzadı məlumatlar vardır.
 Belə ki, A.P.Volniski səfirliyinin üzvü olan A.I.Lopuxin geri qayıdarkən yöstüsti Qub-
 bada olmuşdur. O burada xanlığın düşməndən qorunması üçün "həç bir müdafiə
 istehkamu olmadığını" qeyd etsə də (9, c.7), ardınca "ləzzi və kuralları qarəndən
 müdafiə üçün "Üst Çalis" adlı çiy kərpəcdən tikilmiş qala"nı təsvir edir. "Buranın
 bir ağaclığında "Davut qalası" adlı şəhərin olduğu, onun ağac halqa və xəndəklə
 əhatələndiyini" yazır. Və əlavə edir ki, "buranın bir giriş vardır. Gecələr darvazə
 bərk bağlanır". A.Lopuxin eyni zamanda xan iqamətgahının Xudatda yerləşdiyini
 və xanlığın ərazisində Qubadan başqa bir şəhər olmadığını qeyd edir (9, c.8). Lakin
 1796-cı ildə F.Simonoviç "Fətəli xan tərəfindən xanların oturduğu Quba şəhərinin
 üç tərəfdən xəndək və divarla möhkəmləndirildiyini, sonuncu tərəfin qayalı saf sulu
 çayla müdafiə olunduğunu" qeyd edir (9, c.145). Tarixi mənbələr və arxeoloji qazintı-
 lar isə bunun əksini sübut edir. Quba xanlığının banisi Hüseynəli xan Quba şəhərinin
 xanlığın mərkəzinə qevirdi. Onun ətrafına qala divarları çəkirdi. Xanlığın ərazisində
 düşməndən qorunmaq üçün möhkəm qalalar olmuşdur; bunlardan biri Bakıdan
 Dərbəndə gedən böyük yolun kənarında yerləşən, hündür hasarla və xəndəklə əhatə
 olunan "Şəhərcə" qalası idi. Digər bir qala Bəşbarmaq dağında yerləşən Çıraqqala
 idi. Səyyahların məlumatına əsasən, "Bəşbarmaq dağının əyayində karvansara var-
 dı; onun divarlarında Şərq və Avropa dillərində yazılar və təsvirlər həkk olunmuş,
 qədim qalaların qalıqları qalmışdır" (6, c.357). Çıraqqala gizli yeraltı kanallarla su ilə
 təchiz olunurdu, onun 12 qülləsi vardı. Onun şimal tərəfində "Alqun" və "Baru" adlı
 hündür istehkamlar tikilmişdi. "Çıraqqala" adlı yaşayış məskəni yonulmuş daşdan
 olan qədim qalası ilə seçilir. Fətəli xan tərəfindən burada yay evi və 500 ailənin yaşa-
 ması üçün başqa evlər də tikilib. İndi bu evlər boşdur. Düşmənin hücumu zamanı qala,
 dağlardan gələn borularla su ilə təchiz olunurdu (9, c.146; 6, c.389). Güman ki, bu qala
 düşmənin hücumu zamanı xanın ailəsinin, saray adamlarının, əyanların və ümumiyyətlə
 əhalinin yerləşdirilməsi üçün nəzərdə tutulmuşdur.



Atəşgah məbədi,
 Suraxanı rayonu, Bakı




Tarixən çox məşhur olan Şabran şəhəri dənizdən 12 verst uzaqlıqda yerləşir. Lakin 1796-cı ildə bu şəhərin yalnız yarıdağılmış evləri, qüllə və karvansara qalıqları qalmışdı. Burada məskunlaşmış adamların hərsi bir yana dağılmışdı (6, c.388). Tarixi ədəbiyyatlarda Şabran haqqında çox az məlumata rast gəlinir. Lakin şəhərdə qüllə, karvansara və evlərin olması buranın ticarət mərkəzi kimi fəaliyyətindən xəbər verir. F.Simonoviç də Şabran qalası haqqında belə məlumat verir ki, "Fətəli xan tərəfindən çiy kərpicdən tikilmiş dördkünc boş qaladır" (9, c.146). İ.Gerber yazır ki, Şabranda alçaq dağların arasında, qədim daş qala - İsarət Qala (İsarax kala) vardı (9, c.90). Güman etmək olar ki, qalanın adının mənası "ışığı verən" olduğundan, o yol göstərici olmuş, ondan istifadə edilmişdir. Və Şabran şəhəri də bu qala ətrafında yaranmışdır.


Azərbaycanın qədim şəhərlərindən biri olan Şamaxıda da diqqətləyici tikililər vardır. Məscidlər, minbərlər və karvansaralar bütün orta əsr şəhərləri kimi, Şamaxı üçün də xarakterikdir. C.Bel yazırdı: "Şamaxı şəhərində ustalıqla bəzədilmiş məscid vardı. Günorta vaxtı molla və ya pop minbərdən camaatı ibadətə çağırırdı; belə ki, məhəmmədilərin zəngləri olmur" (12, c.396). İslam dininin yayılması ilə əlaqədar, VII əsrdən başlayaraq minbər və məscidlərin tikintisi geniş yayılmışdı. Bütün şəhərlərdə, hətta kəndlərdə də məscidlər vardı. Namaz vaxtı məscidin minbərindən azan vasitəsilə əhaliyə elan edilirdi. Bütün şəhərlərdə olduğu kimi, "Şamaxıda da həmişə kişilər, həm də qadınlar üçün hamamlar" vardır (12, c.396). Hamamların binası çox vaxt dördkünc formalı və çoxlu otaqlardan ibarət olurdu. Su təchizatı bəzülər vasitəsilə həyata keçirilirdi.

Gəncə şəhərinin əzəmətli və gözəl bir şəhər olmasını İ.Lerx öz qeydlərində təsdiq edir (10, c.126). Lakin müharibələr bu şəhərin dağılmasına səbəb olmuşdur. Gəncə Cümə məscidindəki kitabələrdən aydın olur ki, bu məscid 1748-ci ildə Qarabağ qoşunlarının hücumu zamanı dağıdılmış, 1796-cı ildə Cavad xan tərəfindən yenidən bərpa edilmişdir. 1796-cı ildə Qarabağ və ləzgi qoşunlarının hücumu zamanı bu məscid yəne dağıdılmış və sonra Cavad xan tərəfindən təmir edilmişdir.

Bələliklə, mənbələrdən məlum olur ki, XVI-II əsrdə Azərbaycanda memarlığın inkişafı ləng getsə də, tamamilə dayanmamış, əksinə bəzi xanlıqlarda yüksək inkişaf etmişdir. Bacarıqlı usta və memarlar tərəfindən orijinal abidə və əsərlər yaradılmışdır. Yuxarıda qeyd olunan ayrı-ayrı memarlıq abidələrinin tədqiqi XVIII əsr Azərbaycan memarlığı nümunələrinin gözəlliyini, əzəmətini və özünəməxsusluğunu bir daha göstərir.



Qravyura. Qədim Dərbəndin təsviri olan. Müəllif: Jan Pyer Moyné 1860-cı il.



Ədəbiyyat:

1. Bakixanov A. Güllüstan-i İrəm. Bakı, Elm, 1991, 256 s.
2. Qarayev E.T., F.J. Soymonovun "Xəzər dənizinin və orada həyata keçirilən Rusiya işğallarının, imperator-Böyük Pyotr'un tarixinin bir hissəsi kimi təsviri" adlı səyahətnaməsi Azərbaycan tarixinin mənbəyi kimi. Bakı, ADPU, 2006, 141 s.
3. Ашурбейли С.Б. История города Баку (период средневековья) Баку: Азернешр, 1992, 407с.
4. Bakixanov A.K. Гюлистан-Ирам (редакция, комментарии, примечания и указатели академика АН АЗССР З.М.Буниятова). Баку, Эм, 1991, 304 с.
5. Биберштейн М. Описание провинций, расположенных на левом берегу Каспийского моря, между реками Терек и Кура. НАИИ НАН Аз., 466, л. 56.
6. Броневский С. Новейшие географические и исторические известия о Кавказе. В 2-х томах. Часть 2. Москва, в Типографии С.Селивановского, 1823. 465 с.
7. Гмелин С.Г. Путешествие по России для исследования всех трех царств в природе, ч.III. СПб., Изданием Императорской Академии Наук, 1785, 737 с.
8. Жизнь Артемия Арагатского. Издание подготовил К.Н. Григорьян при участии Р.Р. Орбели. 1981, 224 с.
9. История, география и этнография XVI-XIX вв. Архивные материалы. Москва, Издательство восточной литературы, 1958, 367 с.
10. Лерх Иоганн Яков. Извлечения из дневника путешествия И.Я. Лерха (путешествие). НАИИ НАНА, инв.487. Сведения о втором путешествии в Персию, современном в 1745-1747 гг. Перевод Абезгуз. НАИИ НАНА, инв.490
11. Мамедова Г.Н. О походе В.Зубова в Азербайджан в 1796 г. Баку, Эм, 2003, 94 с.
12. Путешественники об Азербайджане. Под редакцией Э.М. Шахмалиева. т. I, Составил З.И. Ямпольский. Баку, Издательство Академии Наук Азербайджанской ССР, 1961, 425 с.
13. Форстер Г. Путешествие из Бенгалии в Великобританию. Перевод с франц. С.Б. Ашурбейли. АМЕА ТЕА, фонд I, сий I, іş380

Zahra Islamova
PhD candidate
Baku State University

Zahra Islamova
докторант Бакинского Государственного Университета

Russian sources of the 18th century about Architecture of Azerbaijan

Русские источники XVIII века об архитектуре Азербайджана

Key words: 18th century, Azerbaijan, Baku, Dərbənd, Shamakha

Ключевые слова: XVIII век, Азербайджан, Баку, Дербент, Шемаха

Summary

Резюме

The article describes the architecture of old Azerbaijani cities – Dərbənd, Baku, Guba, Shabran, Shamakha and Ganja. The cities of Azerbaijan were not only the center of politics, economics, handicraft and trade, but also the center of culture in the second half of the 18th century. There are many interesting articles about the history and architecture of Azerbaijan in the notes of representatives of diplomatic missions, travelers and traders. The history of Azerbaijan in the 18th century can be studied based on these articles.

В представленной статье изучены архитектура древних городов Азербайджана, таких как Дербент, Баку, Губа, Шабран, Шемаха. Эти города были не только политическими, экономическими, торговыми и ремесленными центрами, но и являлись центрами культуры во второй половине XVIII века. Есть много интересных материалов об азербайджанской истории и архитектуре в примечаниях представителей дипломатических миссий, путешественников и торговцев. И историю Азербайджана XVIII века можно проследить на основе этих материалов.